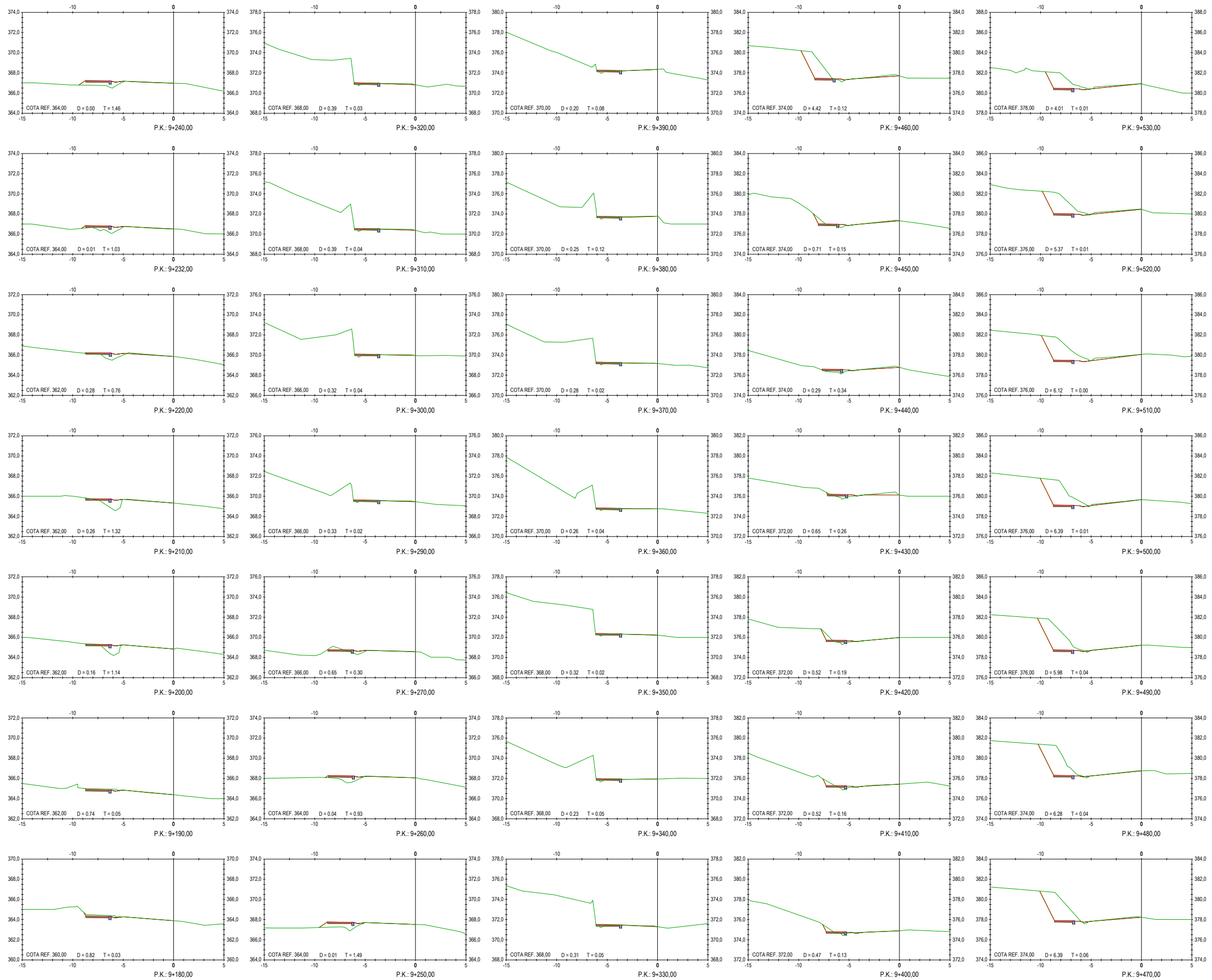
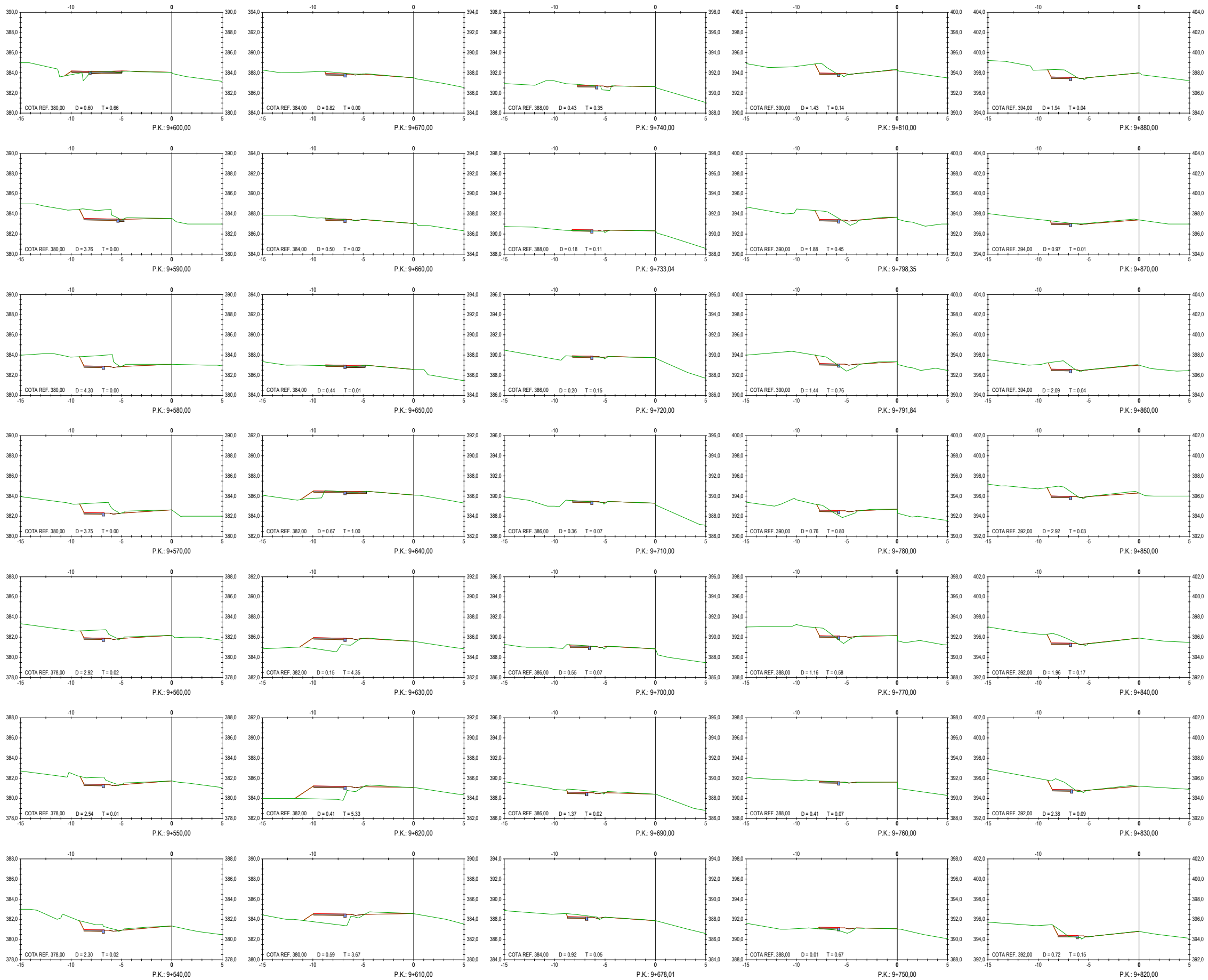


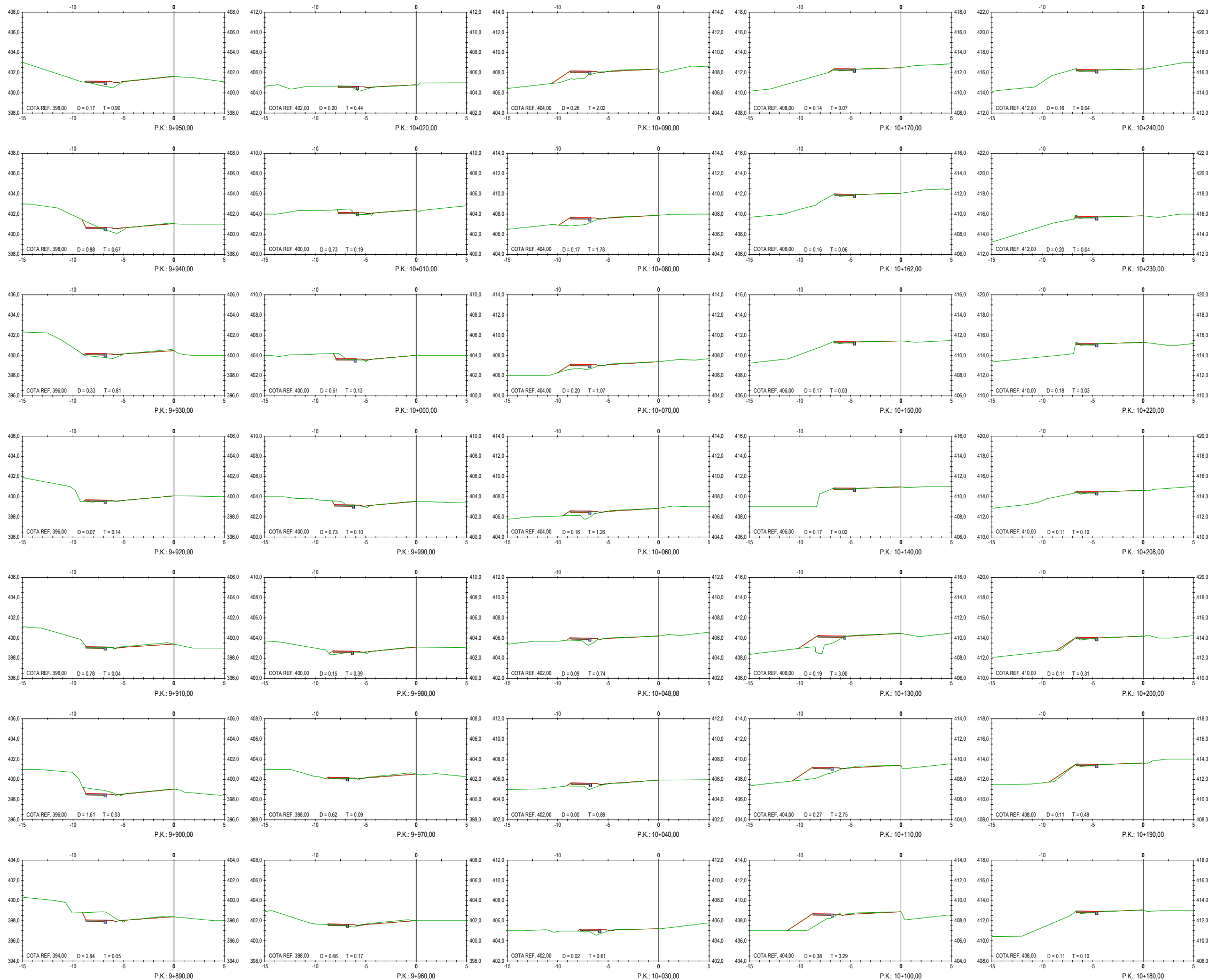
 XUNTA DE GALICIA CONSELLERÍA DE INFRAESTRUTURAS E MOBILIDADE		SERVICIO:	CONSULTOR:	EL INGENIERO DE CAMINOS AUTOR DEL PROYECTO	EL INGENIERO DE CAMINOS DIRECTOR DEL PROYECTO	EXAMINADO: LA JEFA DEL SERVICIO DE PROYECTOS DE OBRA CIVIL	DIBUJÓ:	SUSTITUYE A:	ESCALAS:	TÍTULO:	CLAVE:	Nº PLANO:	DESIGNACIÓN DEL PLANO:	FECHA:
		ÁREA DE DISEÑO DE INFRAESTRUTURAS	 U.T.E. DEVIARIOS - INIRUPRE	 HADRIÁN ARIAS ARIÁN	 IVÁN GONZÁLEZ MARTÍNEZ	 MARIA JESUS TEJADA LÓPEZ	MONTE CARBALLEIRA GARCIA COTEJÓ: ALEJANDRO PAZOS MARTÍNEZ	SUSTITUIDO POR:		A1: 1/200 A3: 1/400	PROYECTO DE CONSTRUCCIÓN FOMENTO DA MOBILIDADE SOSTIBLE SENDA NA OU-536. TREITOS: AS VENDAS (P.Q.11+890-12+810) E SANTA BAIA (P.Q.9+100-11+120)	OU/16/274.06	8.1 HOJA 1 de 7	PERFILES TRANSVERSALES OU-536 SANTA BAIA



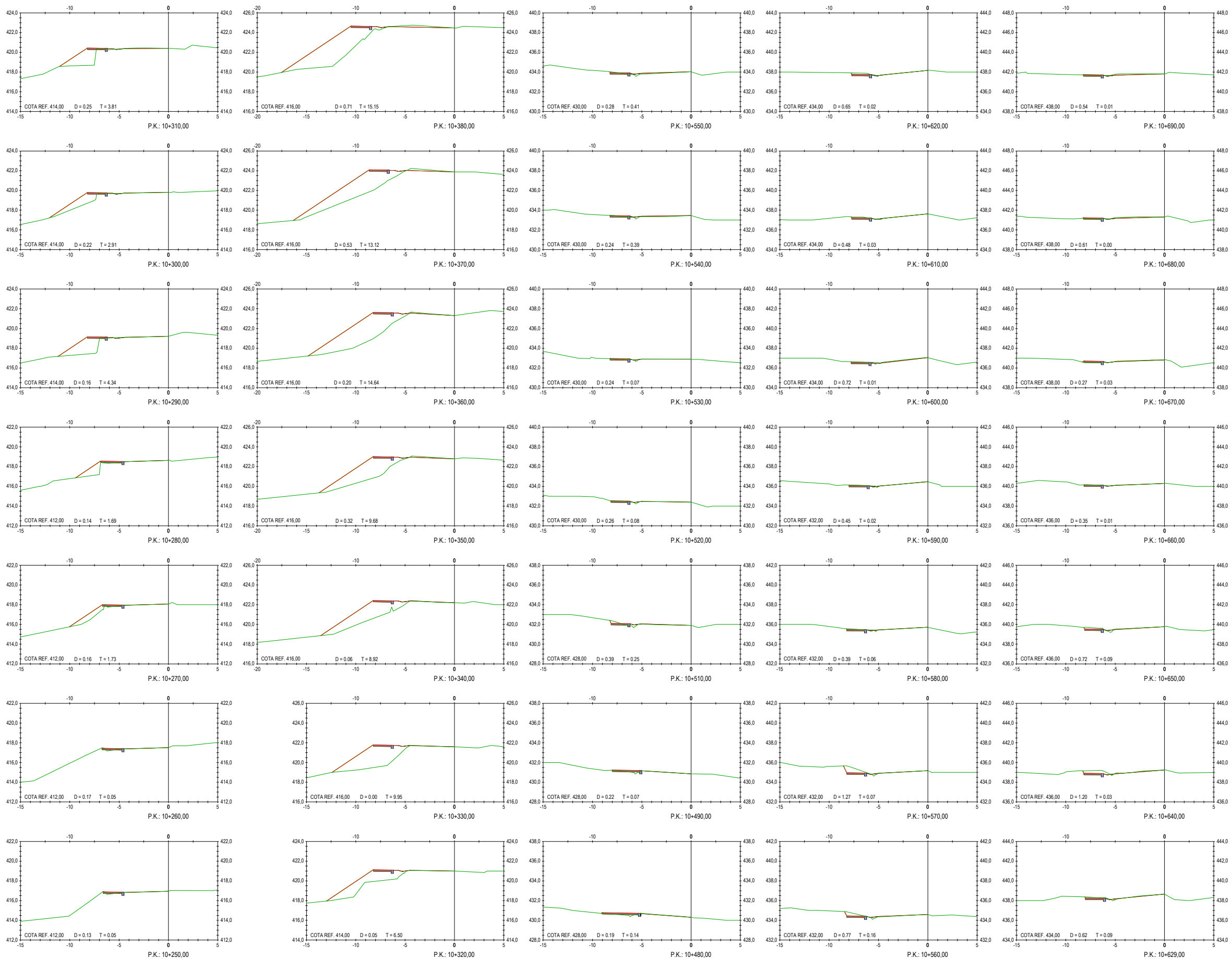
NOTA: Los puntos kilométricos del eje están ajustados a los hitos kilométricos reales de la carretera



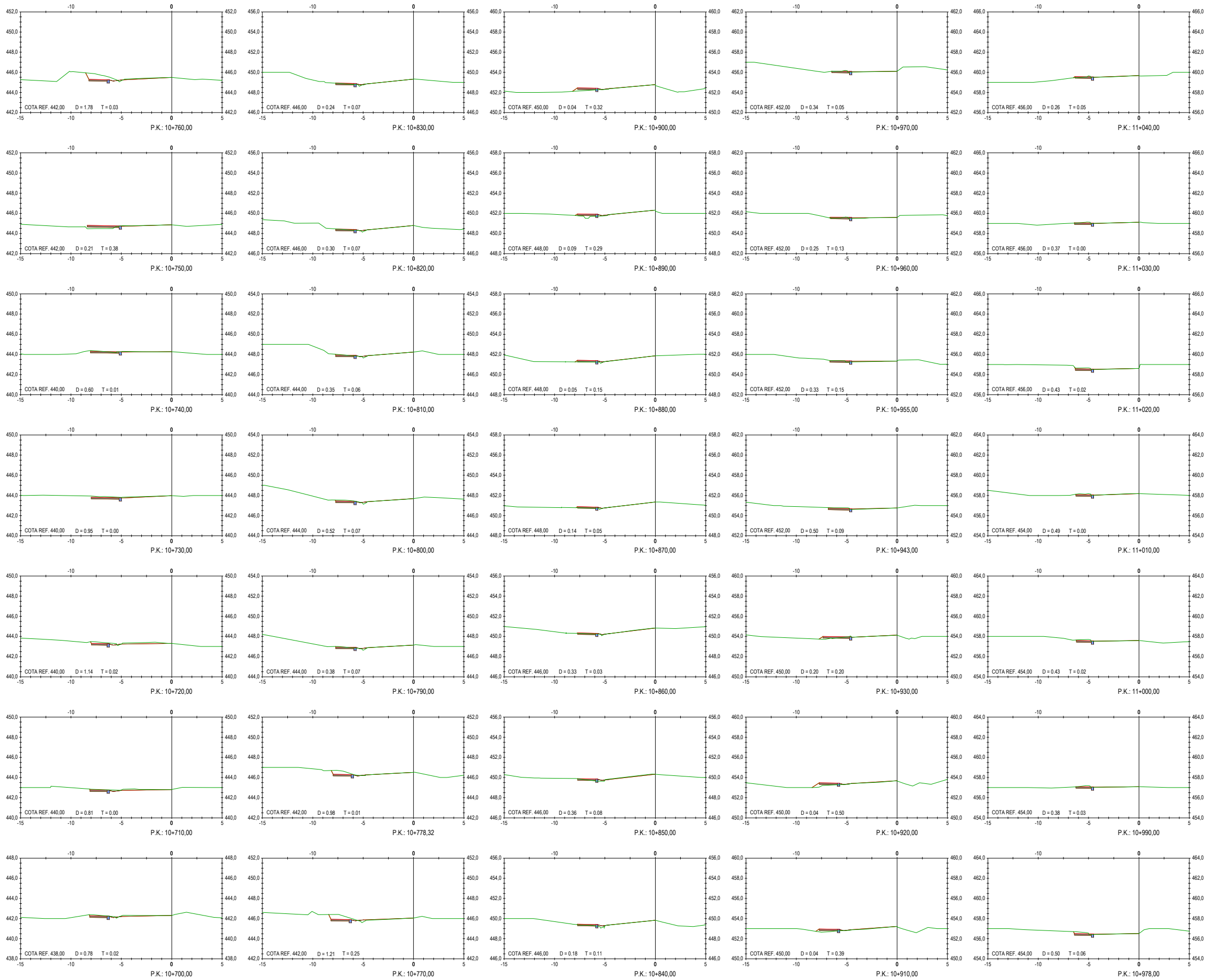
NOTA: Los puntos kilométricos del eje están ajustados a los hitos kilométricos reales de la carretera



NOTA: Los puntos kilométricos del eje están ajustados a los hitos kilométricos reales de la carretera

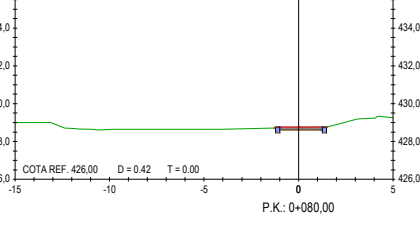
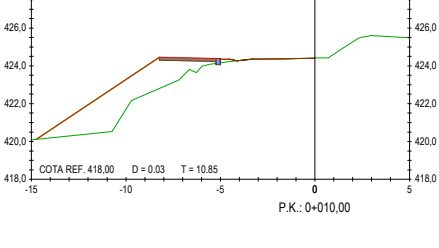
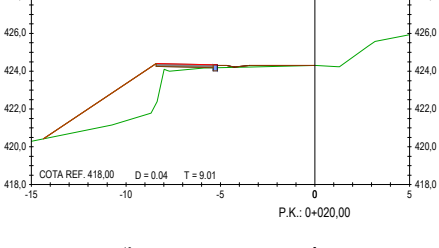
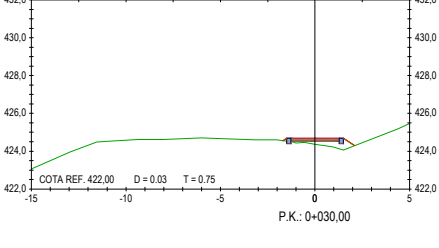
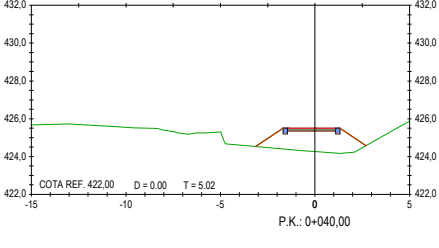
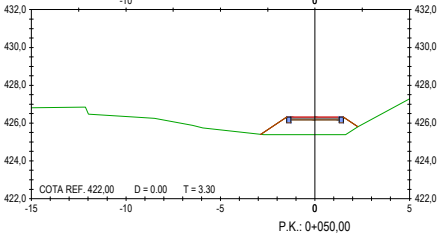
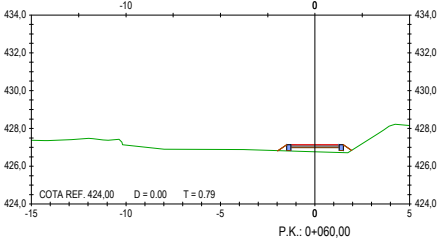
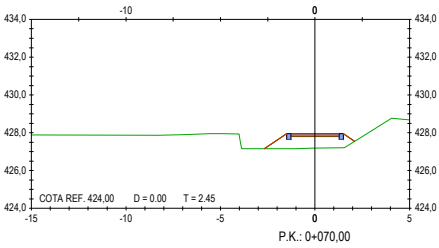


NOTA: Los puntos kilométricos del eje están ajustados a los hitos kilométricos reales de la carretera



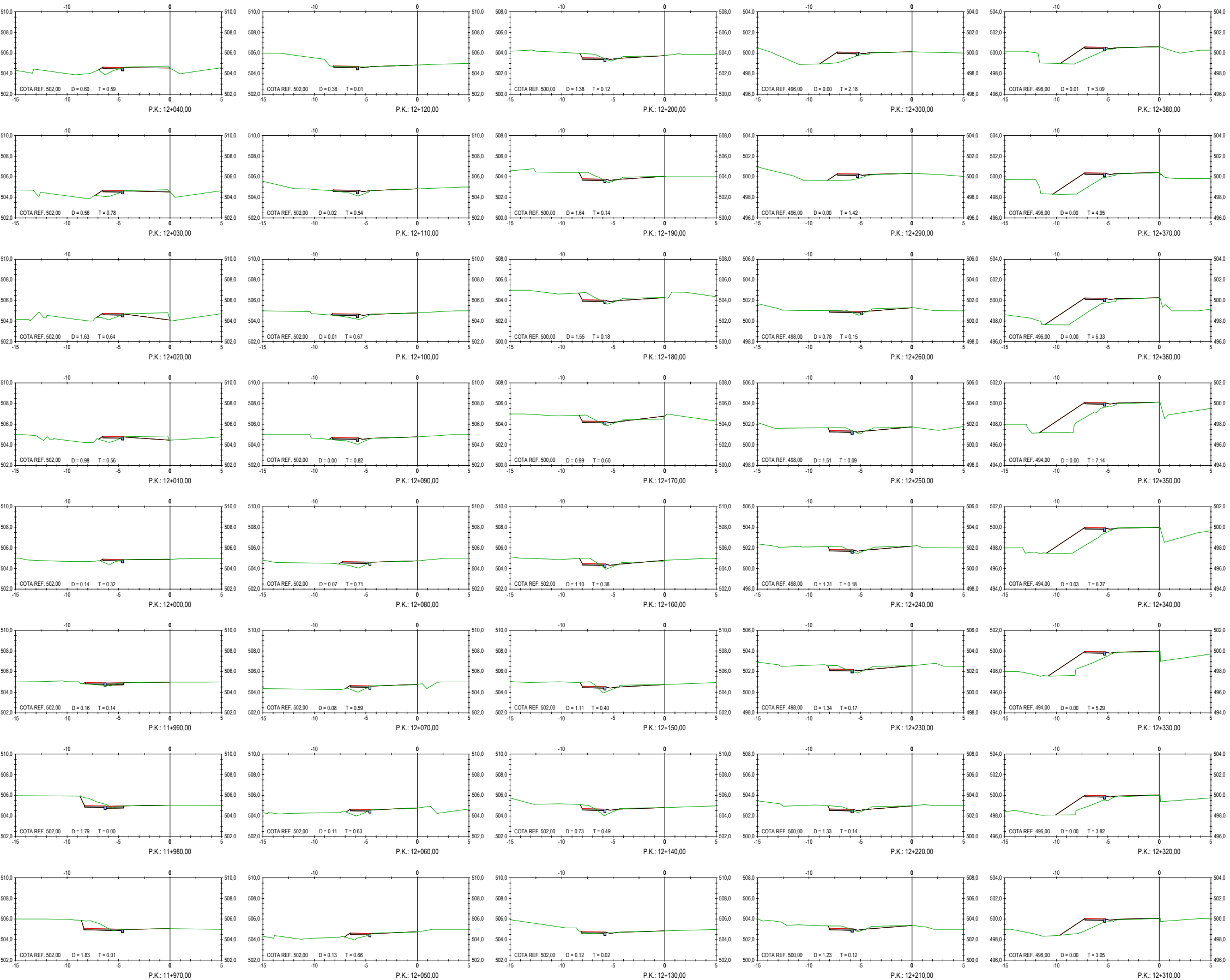
NOTA: Los puntos kilométricos del eje están ajustados a los hitos kilométricos reales de la carretera

EJE AUXILIAR (SANTA BAIA)

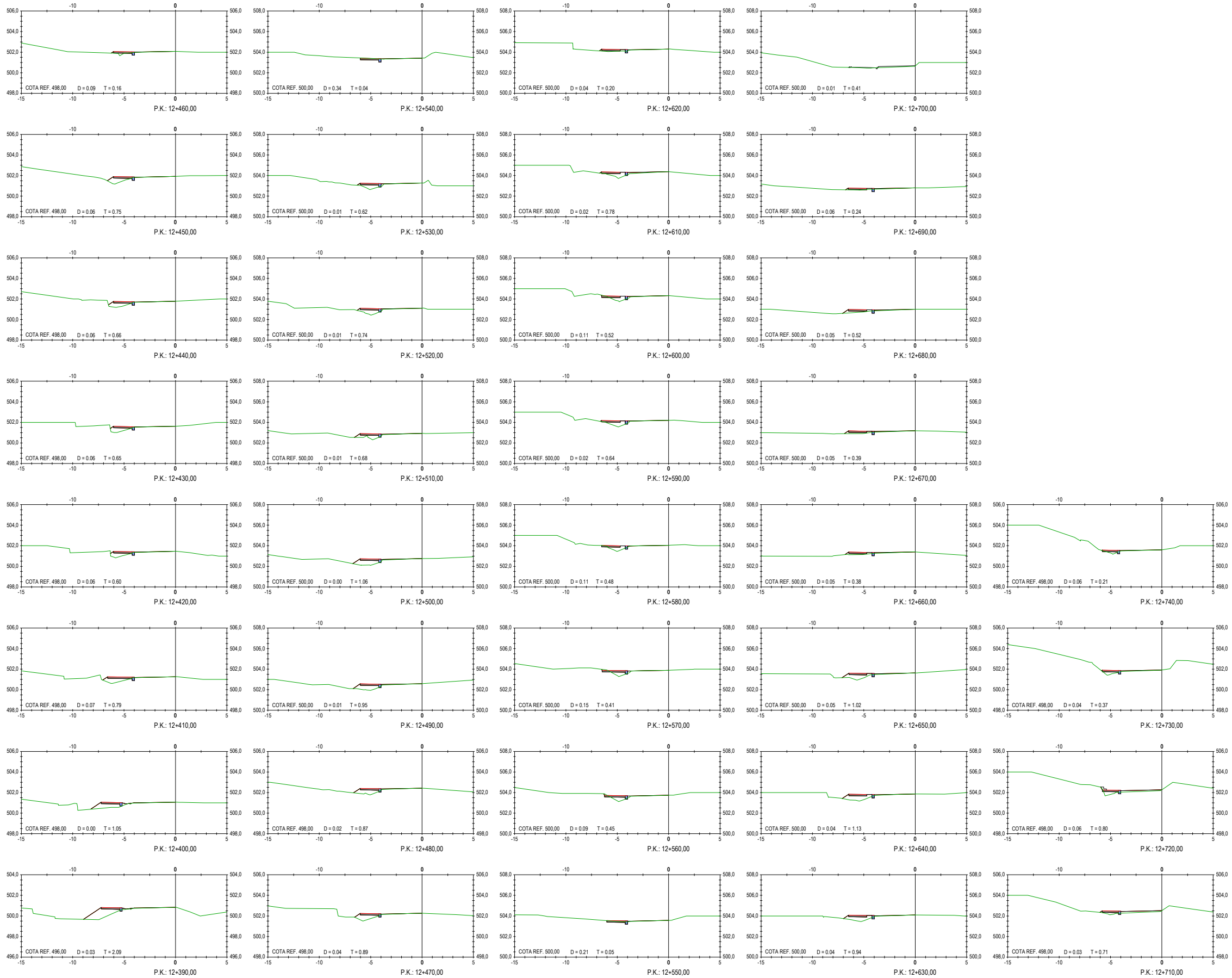


NOTA: Los puntos kilométricos del eje están ajustados a los hitos kilométricos reales de la carretera

OU-536 (AS VENDAS)



NOTA: Los puntos kilométricos del eje están ajustados a los hitos kilométricos reales de la carretera



NOTA: Los puntos kilométricos del eje están ajustados a los hitos kilométricos reales de la carretera